

Fig. 1. Târgu Frumos “Baza Pătule”.  
Amplasarea generală a sitului (prelucrare după Serverul cartografic pentru patrimoniul cultural național, © cIMeC)

Fig. 1. Târgu Frumos “Baza Pătule”.  
General emplacement of the site (adaptation from the cartographic server for national cultural heritage, © cIMeC)



Fig. 2. Târgu Frumos “Baza Pătule”.  
Harta satelitară a sitului (prelucrare după © 2005 GOOGLE)

Fig. 2. Târgu Frumos “Baza Pătule”.  
Satellite map of the site (adaptation from © 2005 GOOGLE)





Fig. 3. Târgu Frumos “Baza Pătule”. Vedere generală a sitului dinspre răsărit

Fig. 3. Târgu Frumos “Baza Pătule”. General eastward view of the site

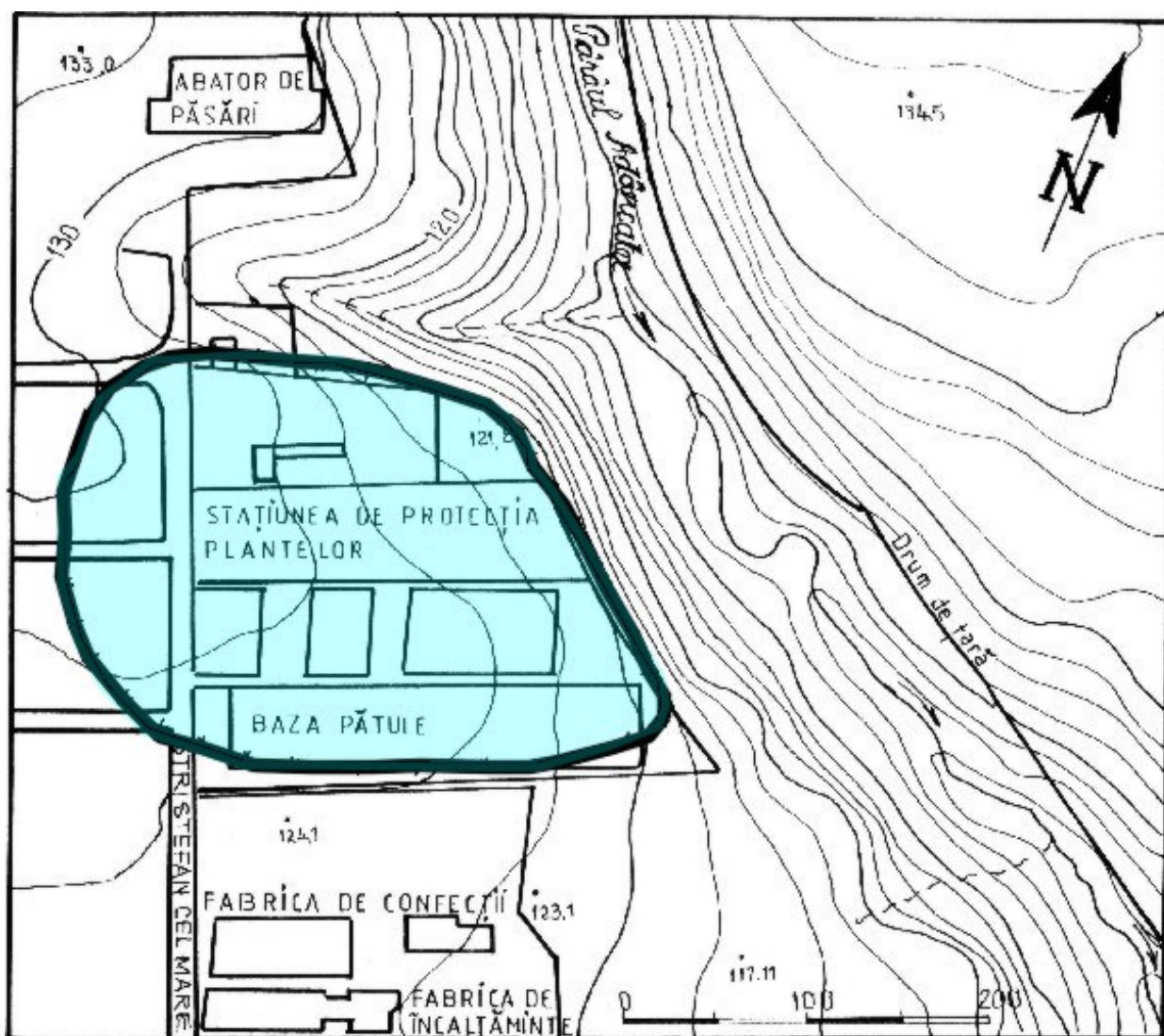


Fig. 4. Târgu Frumos “Baza Pătule”. Zona din nord-estul orașului Târgu Frumos, în care se află așezarea precucuteniană

Fig. 4. Târgu Frumos “Baza Pătule”. Târgu Frumos’ north-eastern area, wherein the precucutenian settlement lies

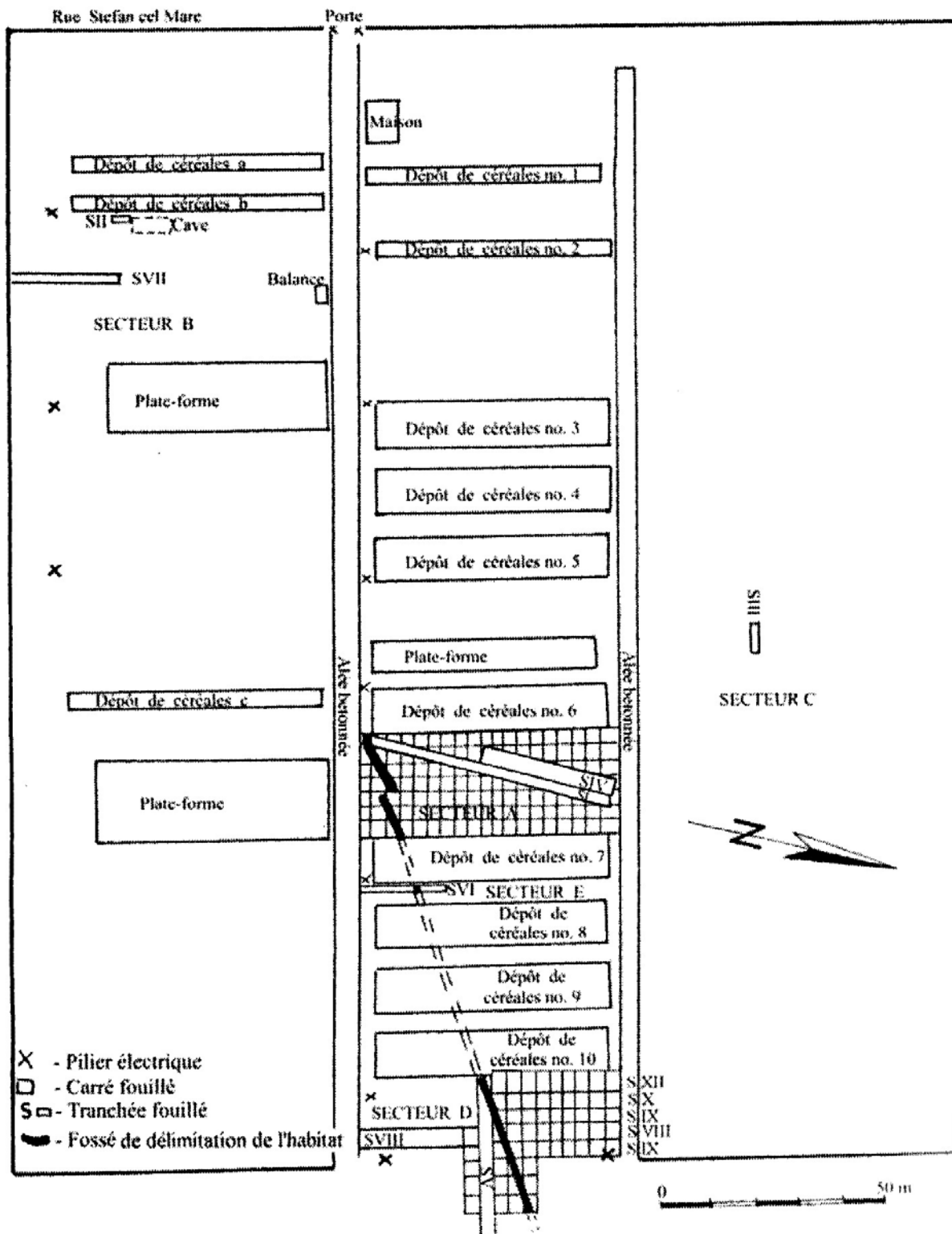


Fig. 5. Târgu Frumos "Baza Pătule". Planul general al sitului, cu secțiunile și suprafețele săpate

Fig. 5. Târgu Frumos "Baza Pătule". General plan of the site, with the excavated sections and surfaces

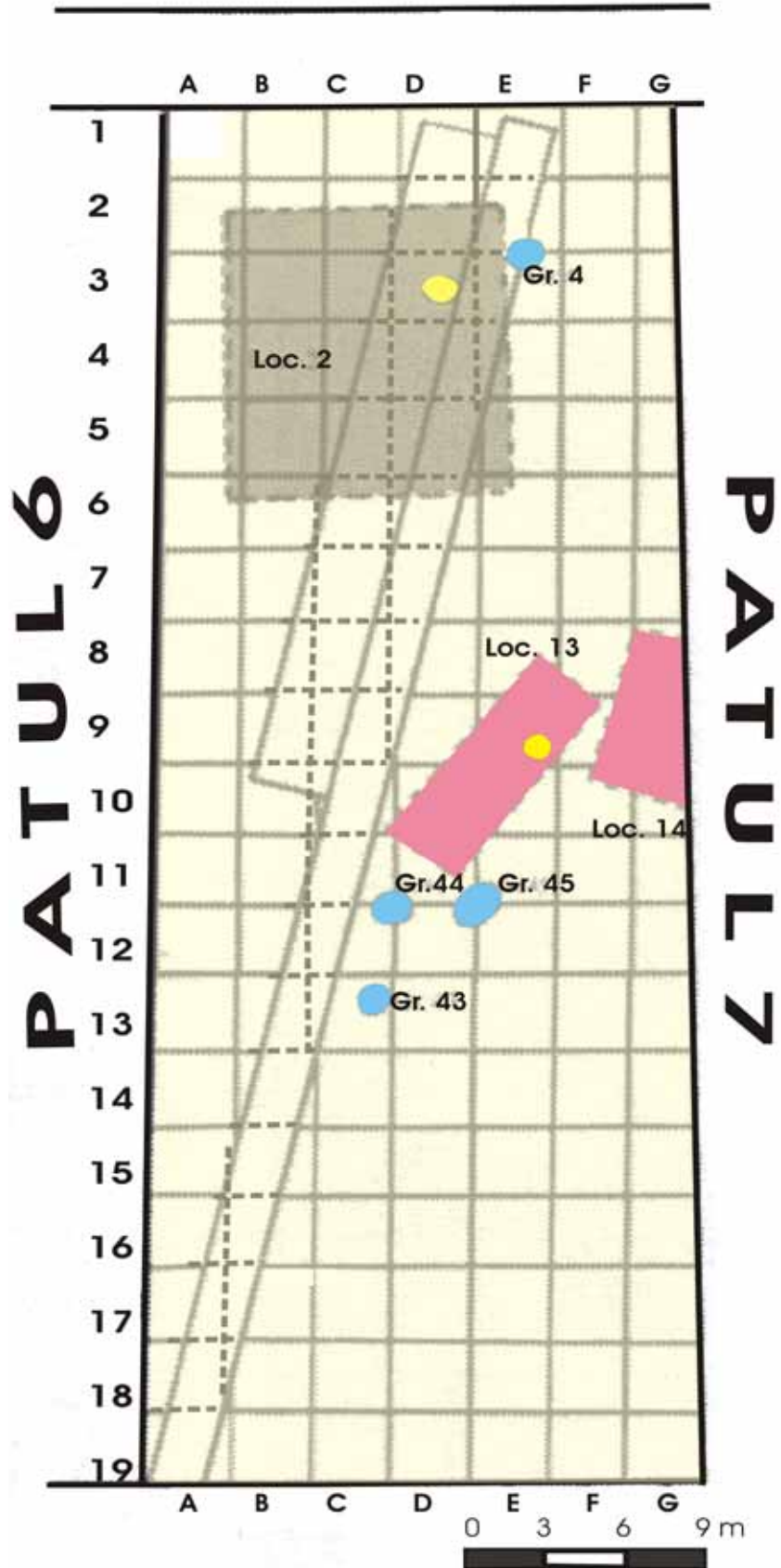
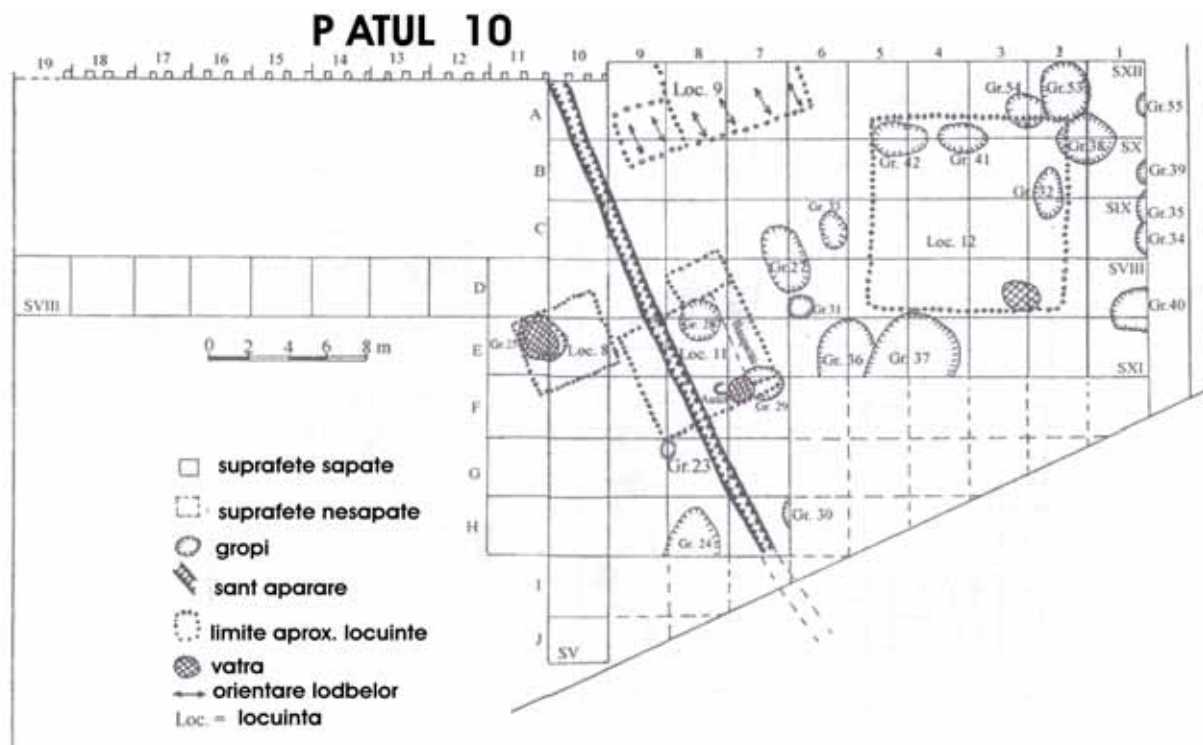


Fig. 6. Târgu Frumos "Baza Pătule". Planul general al nivelului al III-lea de locuire din sectorul A

Fig. 6. Târgu Frumos "Baza Pătule". General plan of the 3<sup>rd</sup> habitation level from the A sector



**Targu Frumos-Baza Patule. Planul general al sectorului D**

Fig. 7. Târgu Frumos “Baza Pătule”. Planul general al sectorului D

Fig. 7. Târgu Frumos “Baza Pătule”. General plan of the D sector

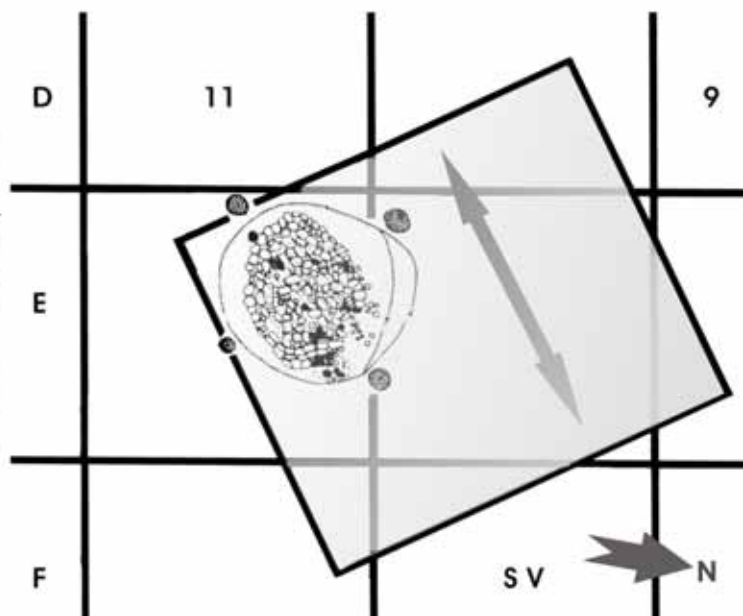



Fig. 8. Târgu Frumos “Baza Pătule”. Planul general al locuinței nr. 8 (stânga), al cuptorului și gropii 25 (dreapta). Săgeata indică orientarea lodbelor

Fig. 8. Târgu Frumos “Baza Pătule”. General plan of the dwelling no. 8 (left), of the oven and of the pit no. 25 (right). The arrow indicates the direction of the cloven beams



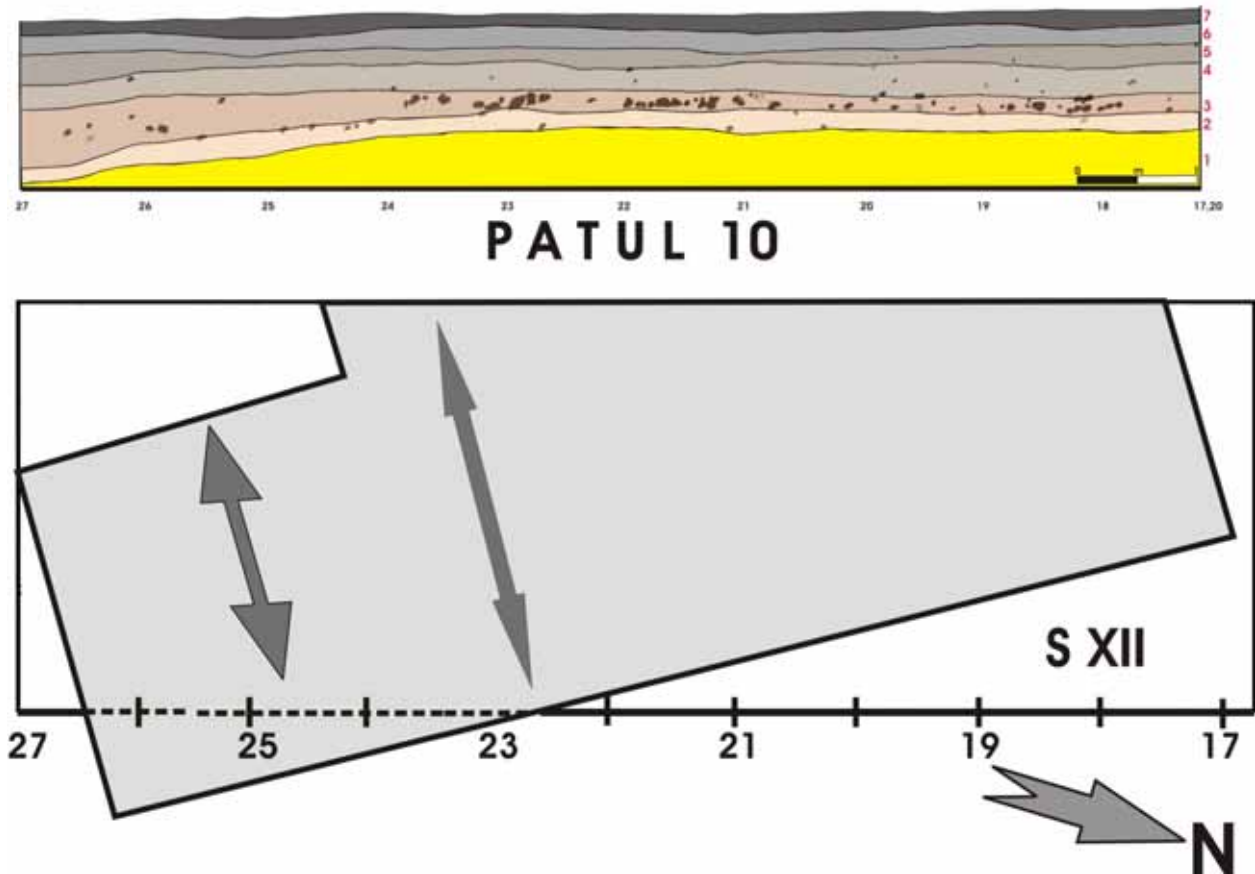


Fig. 9. Târgu Frumos “Baza Pătule”. Planul general al locuinței nr. 9 și al profilului aferent (1. steril arheologic; 2. nivelul I de locuire; 3. nivelul al II-lea de locuire; 4. nivelul al III-lea de locuire; 5. stratul post-eneolitic; 6. stratul vegetal; 7. platforma betonată a pătului 10). Săgețile indică orientarea lodelor

Fig. 9. Târgu Frumos “Baza Pătule”. General plan of the dwelling no. 9 and of its profile (1. Archaeological barren clay; 2. 1<sup>st</sup> level of habitation; 3. 2<sup>nd</sup> level of habitation; 4. 3<sup>rd</sup> level of habitation; 5. Post-Aeneolithic layer; 6. Vegetal bed. 7. Concrete platform of the silo no. 10). The arrows indicate the direction of the cloven beams



Fig. 10. Târgu Frumos “Baza Pătule”. Imagini din timpul cercetării locuinței nr. 9

Fig. 10. Târgu Frumos “Baza Pătule”. Images taken during the excavation of the dwelling no.9

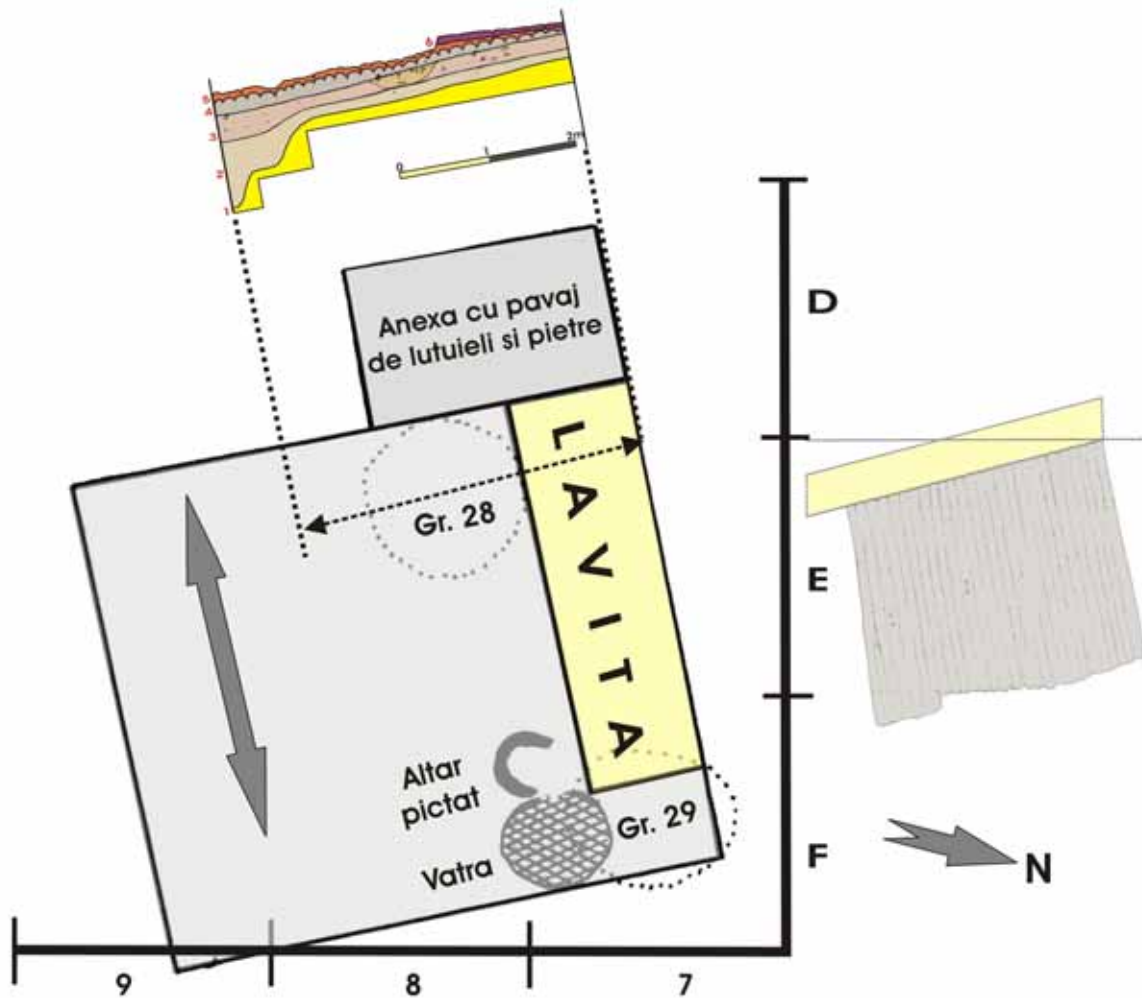


Fig. 11. Târgu Frumos "Baza Pătule". Planul general al locuinței nr. 11, cu profilul aferent (1. steril arheologic; 2. nivelul I de locuire; 3. nivelul al II-lea de locuire; 4. nivelul al III-lea de locuire; 5. podeaua locuinței; 6. prispa-laviță) (stânga) și șanțul de control prin locuință și dispunerea amprentelor de lodbe după demontarea podelei (dreapta). Săgeata indică orientarea lodbelor

Fig. 11. Târgu Frumos "Baza Pătule". General plan of the dwelling no. 11 and of its profile (1. Archaeological barren clay; 2. 1<sup>st</sup> level of habitation; 3. 2<sup>nd</sup> level of habitation; 4. 3<sup>rd</sup> level of habitation; 5. The dwelling floor; 6. Burnt clay bench) (left) and the control trench through the dwelling and the arrangement of the cloven beams' traces, after the dismantling of the floor (right). The arrows indicate the direction of the cloven beams





Fig. 12. Târgu Frumos "Baza Pătule". a. Altarul pictat din L. 11; b. Imagine din săpătură cu elemente din altarul pictat

Fig. 12. Târgu Frumos "Baza Pătule". a. Painted shrine from D. 11; b. View of the excavation with elements from the painted shrine

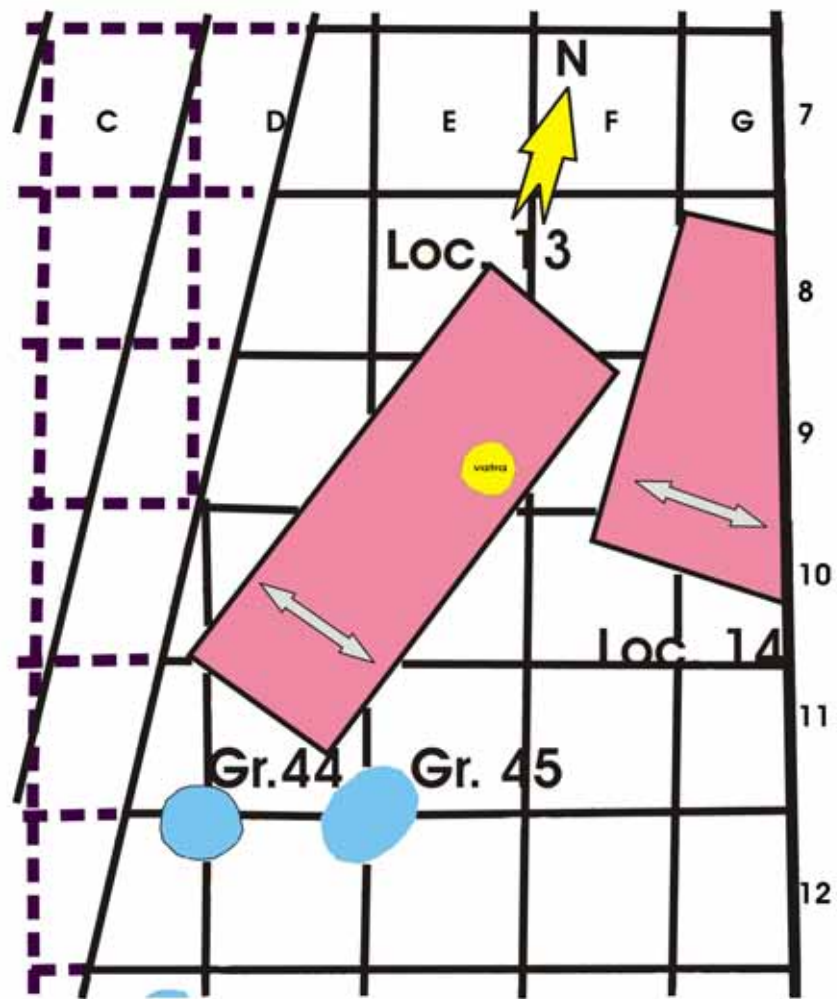


Fig. 13. Târgu Frumos "Baza Pătule". Planurile generale ale locuințelor nr. 13 și nr. 14. Săgețile indică orientarea lodbelor

Fig. 13. Târgu Frumos "Baza Pătule". General plans of the dwellings no. 13 and no. 14. The arrows indicate the direction of the cloven beams



Fig. 14. Târgu Frumos “Baza Pătule”. Imagini din timpul cercetării locuinței nr. 13

Fig. 14. Târgu Frumos “Baza Pătule”. Images taken during the excavation of the dwelling no.13





Fig. 15. Târgu Frumos "Baza Pătule". Imagini din timpul cercetării locuinței nr. 13. 1-3. Vatra interioară; 4. Demontarea platformei; 5. Suprafața de sub platformă

Fig. 15. Târgu Frumos "Baza Pătule". Images taken during the excavation of the dwelling no.13. 1-3. Interior heart; 4. The platform dismantling; 5. The surface below the platform



Fig. 16. Târgu Frumos “Baza Pătule”. Imagini din timpul cercetării locuinței nr. 14

Fig. 16. Târgu Frumos “Baza Pătule”. Images taken during the excavation of the dwelling no.14